

### **ANNEXES 3. EVALUATION DES DANGERS.**

**3.1. PLAN DE SITUATION AVEC INVENTAIRE GLOBAL AU NIVEAU  
DES COMMUNES D'ASPERES ET DE SALINELLES.**

**3.2. INVENTAIRE PARCELLAIRE DES CAPTAGES AU SEIN DU PÉRIMÈTRE DE  
PROTECTION RAPPROCHÉE.**

**3.3. INVENTAIRE PARCELLAIRE DES STOCKAGES D'HYDROCARBURES AU  
SEIN DU PÉRIMÈTRE DE PROTECTION RAPPROCHÉE.**









**3.4. PLAN CADASTRAL AVEC POSITION DES CAPTAGES ET DES  
STOCKAGES D'HYDROCARBURES.**







## Légende inventaire

	Hameau, agglomération
	Station d'épuration (lagunage d'Aspères)
	cave coopérative
	cimetière (Aspères- Salinelles)
	Forages de Fontanieu
	Forage privé
	Puits
	Station de pompage BRL

PUITS & FORAGES ZONES DE PROTECTION A et B •

N°	Nom	Puits	Forage	Hauteur	Protection			Commentaire	ZONE
					Capôt	Plaque	Abri étanche		
ZC95*	AIGOIN Henri	OUI			OUI			Abandonné	A
A437	CALMET Jean		OUI		OUI			Abandonné	B
ZB130	CALMET Thierry		OUI		OUI			Abandonné	B
A434		OUI		2 m		OUI		Abandonné	B
A777**	COMMUNE		OUI	1,5m		OUI		FORAGES DU	B
ZC97			OUI	1,5m		OUI		FONTANIEU	B
ZB175***	DJOUDAD Salim		OUI			OUI		En service	B
ZB155	LAFORGE Alain		OUI	30cm		OUI		En service	B
ZB288	LAROCHE /GIANONI	OUI		1 m.	OUI			En service	B

\* n'avait pas répondu à la première enquête suite à une longue hospitalisation

\*\*ZC777 n'existe pas ! c'est bien A777

\*\*\* la parcelle ZB269 disparaît malgré son accès au forage qui se trouve sur la ZB175 ; erreur de réponse du propriétaire.

CUVES A HYDROCARBURES ZONES DE PROTECTION A et B ●

N°	Nom	Cuve hydrocarbure					Commentaire	ZONE
		Capacité	Aérienne	Enterrée	Double Paroi	Bac		
/ A623*	AIGOIN André	3000	OUI		NON	NON		B
/ A624*	AIGOIN Suzanne	2000	OUI		NON	OUI		B
/ A661		1500	OUI		OUI	NON		B
/ A619	ALLIER Francis	4000	OUI		NON	NON	Servira de bac à une plus petite	B
/ A776		1500	OUI		OUI	NON		A
/ ZB244	ALLIER Hélène	2000	OUI		OUI	OUI		B
/ A656	ALLIER Jean-Marie	4000	OUI		NON	NON	En cours de remplacement	B
/ ZB136	ARDIOT Patrick	600	OUI		NON	OUI		B
/ A 620	BRUN Christian	2000	OUI		OUI	NON		B
/ ZB130	CALMET Thierry	1500	OUI		OUI	OUI	Abandonné	B
/ ZB126	CHABANON Paul	3000	OUI		OUI	NON		B
/ A785	DERRIEUX Patrick	3000	OUI		NON	NON		B
/ ZB294	FUSTER Dominique	2000	OUI		NON	NON		B
/ A788	GALIBERT Etienne	500	OUI		NON	NON	TRAVAUX PREVUS	B
/ ZB165	LEFORT Mathieu	1500	OUI		NON	NON		B
/ ZB305	LEMAITRE Philippe	1500	OUI		NON	NON	CUVE AU SOL (GARAGE)	B
/ A610	BRUN Paul	2000	OUI		NON	NON		B
/ A775	PLANIOL Alain	1000	OUI		NON	NON		B
/ ZB285	PONS Bernard	2000		OUI			Abandonnée pompe à chaleur	A
/ ZC22	PONS Sébastien	1500	OUI		OUI	NON		B
/ A564**	QUISSAC Helena							A
/ A646	QUISSAC Patrice	500	OUI		NON	NON		B
/ A648	QUISSAC Sandrine	3000		OUI		NON		B
/ A613	SERRE Lucienne	1000	OUI		NON	NON		B
/ ZB173	TEULADE Jean-Michel	750	OUI		OUI	NON		B

\* n'avait pas répondu à la première enquête suite à une longue hospitalisation.

\*\* confusion dans la réponse avec la parcelle de sa maison au Mas des Aires, à l'opposé de celle-ci.



